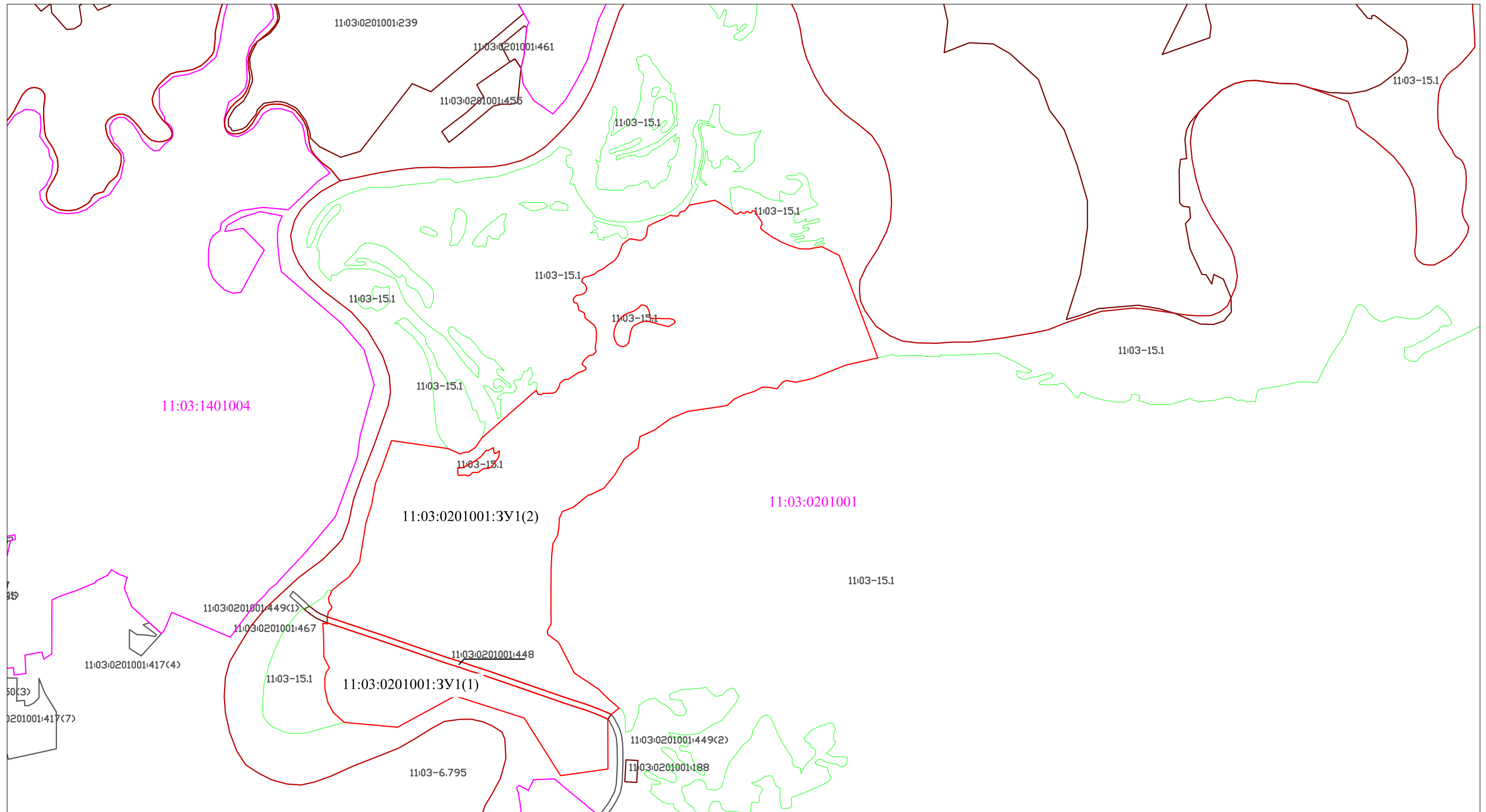


Утверждена  
постановлением администрации  
МР "Сысольский"  
от "\_\_\_\_\_ № \_\_\_\_\_

Земельный участок	Местоположение	Категория земель	Разрешённое использование	Площадь, кв.м
11:03:0201001:3У1(1)	Российская Федерация, Республика Коми, Сысольский муниципальный район, сельское поселение «Вотча»	Земли сельскохозяйственного назначения	Сельскохозяйственное использование	628707
11:03:0201001:3У1(2)				3716177
<b>Всего</b>				<b>4344884</b>



**Геоданные (МСК-11) см. на листах № 4, 5**

- |                   |  |
|-------------------|--|
| _____             | - граница земельного участка, сведения о котором имеются в ЕГРН; |
| _____             | - граница образуемого земельного участка;                        |
| 11:03-15.1 _____  | - Сысольское лесничество;  |
| 11:03:0201001:ЗУ1 | - обозначение образуемого земельного участка;                    |
| 11:03:0201001     | - номер кадастрового квартала;                                   |
| _____             | - граница кадастрового квартала;                                 |
| :448              | - кадастровый номер земельного участка.                          |

**Схема расположения земельного участка на кадастровом плане территории кадастрового квартала 11:03:0201001**

Утверждена  
постановлением администрации  
МР "Сысольский"  
от "\_\_\_\_\_ № \_\_\_\_\_

Земельный участок	Местоположение	Категория земель	Разрешённое использование	Площадь, кв.м
11:03:0201001:3У1(1)	Российская Федерация, Республика Коми, Сысольский муниципальный район, сельское поселение «Вотча»	Земли сельскохозяйственного назначения	Сельскохозяйственное использование	628707
11:03:0201001:3У1(2)				3716177
<b>Всего</b>				<b>4344884</b>

**Масштаб 1:10 000**

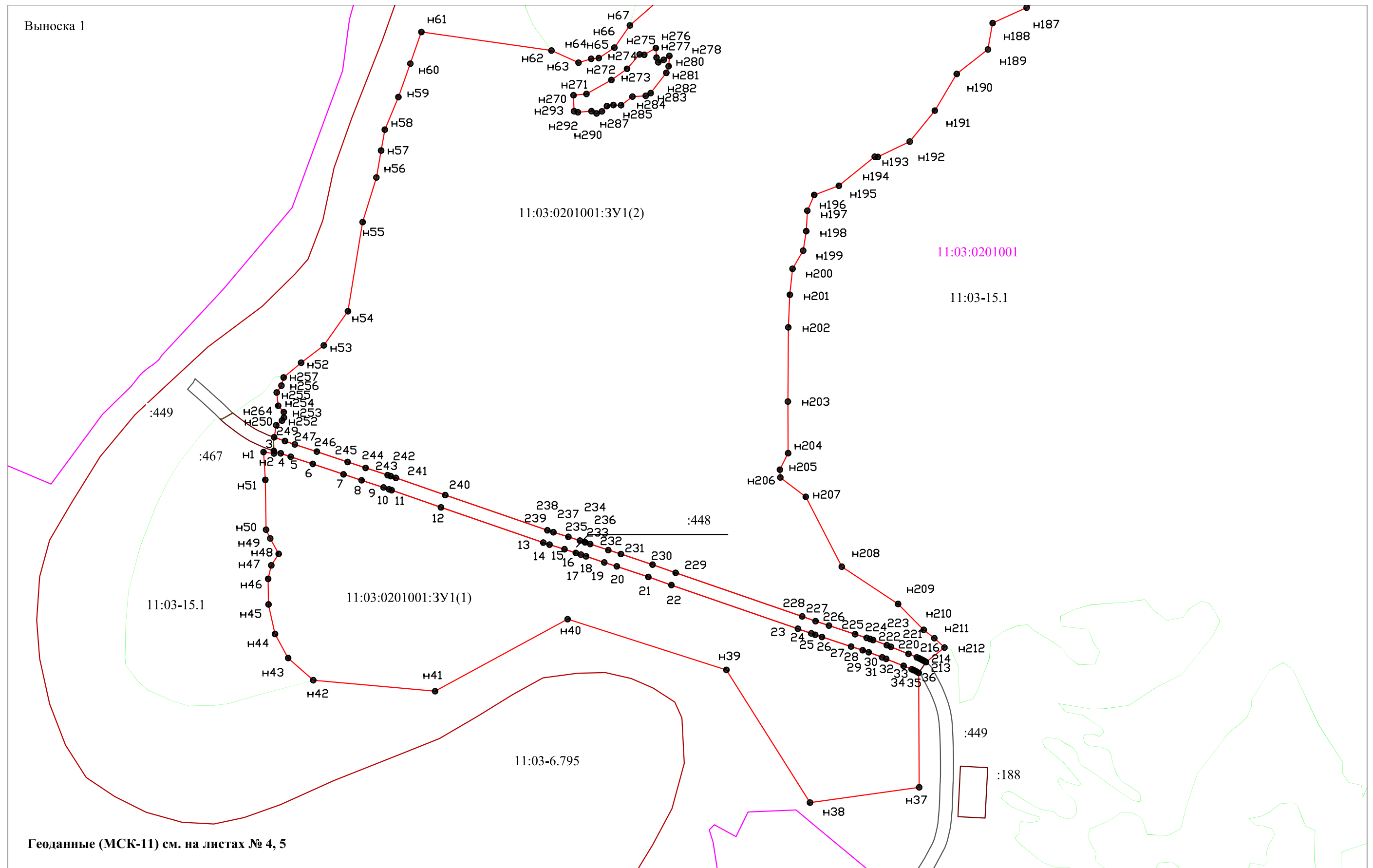
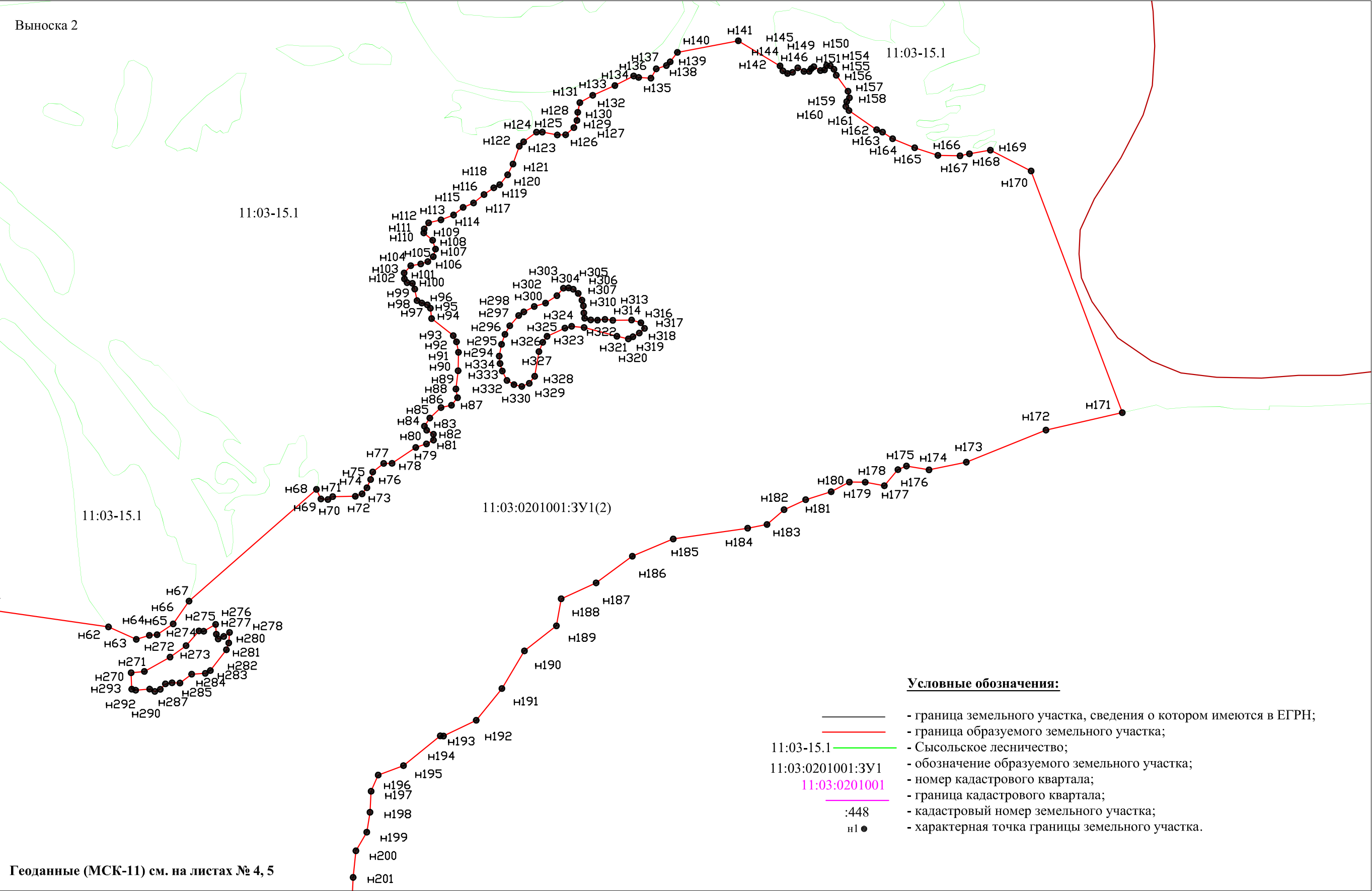


Схема расположения земельного участка на кадастровом плане территории кадастрового квартала 11:03:0201001

Утверждена постановлением администрации МР "Сысольский" от "                   " №                   

Земельный участок	Местоположение	Категория земель	Разрешённое использование	Площадь, кв.м
11:03:0201001:ЗУ1(1)	Российская Федерация, Республика Коми, Сысольский муниципальный район, сельское поселение «Вотча»	Земли сельскохозяйственного назначения	Сельскохозяйственное использование	628707
11:03:0201001:ЗУ1(2)				3716177
Всего				4344884

Масштаб 1:10 000





Геоданные МСК 11 зона 4

Обозначение характерных точек границ	Координаты (местная)	
	Х	У
11:03:0201001:3У1(1)		
н1	566676.53	4414399.53
н2	566672.57	4414427.63
3	566679.48	4414427.40
4	566673.06	4414445.93
5	566663.75	4414472.98
6	566644.40	4414532.28
7	566616.45	4414615.28
8	566600.40	4414663.99
9	566581.06	4414723.23
10	566576.15	4414737.87
11	566573.72	4414745.07
12	566527.45	4414878.03
13	566432.47	4415153.87
14	566426.99	4415170.67
15	566414.58	4415211.10
16	566404.65	4415241.75
17	566400.12	4415255.50
18	566395.46	4415269.34
19	566378.91	4415318.47
20	566368.44	4415352.28
21	566339.94	4415437.14
22	566317.99	4415499.42
23	566200.33	4415840.71
24	566187.67	4415876.72
25	566184.03	4415887.34
26	566178.12	4415905.42
27	566152.27	4415984.08
28	566142.41	4416015.35
29	566136.97	4416031.59
30	566123.26	4416067.95
31	566119.09	4416078.65
32	566100.28	4416125.57
33	566091.02	4416147.51
34	566088.61	4416153.02
35	566085.04	4416160.29
36	566081.39	4416166.37
н37	565772.91	4416167.65
н38	565731.65	4415873.34
н39	566089.31	4415647.75
н40	566226.17	4415219.58
н41	566032.00	4414862.19
н42	566061.57	4414533.71
н43	566121.36	4414465.89
н44	566186.19	4414430.45
н45	566265.79	4414412.94
н46	566334.76	4414411.92
н47	566371.19	4414420.45
н48	566401.95	4414440.41
н49	566443.74	4414417.57
н50	566467.18	4414406.33
н51	566601.46	4414404.35
н1	566676.53	4414399.53

Обозначение характерных точек границ	Координаты (местная)	
	Х	У
11:03:0201001:3У1(2)		
н52	566917.17	4414500.99
н53	566963.88	4414562.00
н54	567056.07	4414627.25
н55	567296.28	4414666.73
н56	567416.43	4414703.89
н57	567488.98	4414716.61
н58	567545.37	4414726.55
н59	567633.17	4414763.19
н60	567723.29	4414795.42
н61	567808.67	4414825.24
н62	567758.65	4415175.97
н63	567725.96	4415249.00
н64	567736.40	4415283.19
н65	567738.24	4415303.66
н66	567766.43	4415345.85
н67	567826.36	4415387.57
н68	568119.84	4415722.45
н69	568094.71	4415734.25
н70	568093.35	4415752.56
н71	568100.89	4415765.18
н72	568101.77	4415824.58
н73	568108.23	4415842.28
н74	568124.09	4415855.11
н75	568145.85	4415864.77
н76	568165.51	4415870.36
н77	568187.98	4415899.08
н78	568188.30	4415921.11
н79	568230.03	4415983.51
н80	568239.43	4416011.61
н81	568249.34	4416030.07
н82	568264.68	4416030.01
н83	568275.35	4416012.23
н84	568285.88	4416006.35
н85	568307.30	4416020.40
н86	568334.82	4416049.73
н87	568340.95	4416077.38
н88	568360.76	4416093.25
н89	568383.56	4416088.99
н90	568431.47	4416094.82
н91	568479.97	4416095.73
н92	568507.48	4416090.59
н93	568523.84	4416082.03
н94	568568.72	4416025.04
н95	568595.72	4416021.92
н96	568604.58	4416013.96
н97	568609.43	4415999.51
н98	568615.78	4415986.86
н99	568646.05	4415980.69
н100	568661.15	4415974.59
н101	568662.90	4415960.69
н102	568672.75	4415953.85
н103	568688.41	4415952.97

Обозначение характерных точек границ	Координаты (местная)	
	Х	У
11:03:0201001:3У1(2)		
н104	568707.44	4415970.16
н105	568712.08	4415996.53
н106	568718.22	4416015.22
н107	568731.32	4416029.39
н108	568751.00	4416035.30
н109	568774.41	4416027.77
н110	568793.65	4416004.63
н111	568804.07	4416005.82
н112	568820.11	4416017.14
н113	568827.94	4416049.67
н114	568840.67	4416082.78
н115	568860.64	4416107.96
н116	568872.30	4416135.37
н117	568894.34	4416162.84
н118	568912.18	4416188.53
н119	568920.25	4416204.09
н120	568946.35	4416224.92
н121	568974.64	4416239.03
н122	569021.41	4416255.65
н123	569033.00	4416266.91
н124	569058.27	4416300.65
н125	569058.50	4416316.15
н126	569050.92	4416355.45
н127	569051.40	4416377.31
н128	569070.34	4416399.07
н129	569089.07	4416407.12
н130	569110.48	4416409.26
н131	569135.86	4416414.59
н132	569155.14	4416448.58
н133	569180.71	4416506.80
н134	569205.92	4416556.21
н135	569202.04	4416569.33
н136	569200.06	4416601.52
н137	569224.59	4416615.52
н138	569233.31	4416642.16
н139	569243.08	4416652.14
н140	569267.85	4416671.04
н141	569298.33	4416831.11
н142	569232.34	4416940.77
н143	569219.39	4416948.30
н144	569212.38	4416960.48
н145	569215.51	4416973.82
н146	569227.31	4416987.36
н147	569217.91	4417003.66
н148	569217.96	4417017.69
н149	569225.23	4417022.97
н150	569230.23	4417029.60
н151	569220.20	4417046.88
н152	569221.82	4417057.63
н153	569233.33	4417063.18
н154	569232.83	4417072.98
н155	569223.34	4417082.60

Обозначение характерных точек границ	Координаты (местная)	
	Х	У
11:03:0201001:3У1(2)		
н156	569207.75	4417088.69
н157	569165.76	4417119.35
н158	569148.51	4417123.20
н159	569138.61	4417116.01
н160	569125.84	4417113.74
н161	569115.03	4417122.06
н162	569064.68	4417194.63
н163	569058.38	4417210.23
н164	569040.99	4417236.77
н165	569017.26	4417294.68
н166	568997.27	4417355.70
н167	568996.17	4417413.83
н168	569001.44	4417438.56
н169	569011.06	4417493.60
н170	568956.27	4417600.63
н171	568321.46	4417840.30
н172	568275.58	4417639.58
н173	568191.34	4417430.36
н174	568171.17	4417332.45
н175	568181.19	4417273.15
н176	568171.78	4417250.58
н177	568129.47	4417214.92
н178	568138.76	4417164.75
н179	568139.02	4417123.04
н180	568113.77	4417075.20
н181	568092.79	4417008.25
н182	568066.54	4416951.44
н183	568027.70	4416906.59
н184	568017.91	4416855.86
н185	567989.58	4416660.07
н186	567944.38	4416552.63
н187	567874.27	4416457.37
н188	567832.53	4416365.71
н189	567761.53	4416353.14
н190	567695.61	4416269.01
н191	567596.71	4416209.88
н192	567513.33	4416142.35
н193	567471.99	4416056.42
н194	567472.47	4416047.90
н195	567394.23	4415951.21
н196	567369.36	4415884.65
н197	567326.88	4415866.02
н198	567271.81	4415863.17
н199	567219.41	4415854.76
н200	567170.42	4415826.15
н201	567100.54	4415818.90
н202	567012.58	4415814.76
н203	566812.59	4415813.60
н204	566673.38	4415814.25
н205	566629.04	4415791.99
н206	566607.98	4415793.22
н207	566555.84	4415861.83

Утверждена постановлением администрации МР "Сысольский"		
от "		№
Обозначение характерных точек границ	Координаты (местная)	
	Х	У
11:03:0201001:3У1(2)		
н208	566367.52	4415959.06
н209	566267.01	4416110.81
н210	566197.30	4416179.80
н211	566174.79	4416208.60
н212	566149.68	4416235.92
213	566110.31	4416186.12
214	566112.95	4416181.88
215	566115.68	4416177.22
216	566117.80	4416173.21
217	566120.44	4416167.58
218	566123.17	4416161.34
219	566132.66	4416138.84
220	566151.64	4416091.54
221	566155.93	4416080.50
222	566169.91	4416043.42
223	566172.74	4416035.25
224	566175.74	4416026.05
225	566185.57	4415994.85
226	566208.80	4415924.33
227	566220.74	4415888.17
228	566233.39	4415852.20
229	566351.03	4415510.96
230	566373.00	4415448.65
231	566401.69	4415363.22
232	566412.19	4415329.30
233	566428.64	4415280.50
234	566433.31	4415266.61
235	566433.34	4415266.51
236	566437.92	4415252.61
237	566447.97	4415221.59
238	566460.38	4415181.15
239	566465.62	4415165.08
240	566560.54	4414889.45
241	566606.81	4414756.49
242	566611.58	4414742.44
243	566614.32	4414734.14
244	566633.67	4414674.87
245	566649.67	4414626.29
246	566677.63	4414543.27
247	566696.98	4414483.97
248	566706.15	4414457.33
249	566716.26	4414428.16
н250	566748.75	4414433.74
н251	566761.21	4414449.30
н252	566769.15	4414454.42
н253	566784.00	4414454.20
н254	566801.26	4414439.09
н255	566837.05	4414435.06
н256	566855.59	4414447.91
н257	566877.52	4414453.70
н52	566917.17	4414500.99

Геоданные МСК 11 зона 4

Утверждена  
постановлением администрации  
МР "Сысольский"

от " \_\_\_\_\_ № \_\_\_\_\_

Обозначение характерных точек границ	Координаты (местная)	
	X	Y
<b>11:03:0201001:3У1(2)</b>		
н270	567638.15	4415235.42
н271	567641.58	4415270.29
н272	567679.22	4415337.69
н273	567709.36	4415379.81
н274	567748.13	4415413.72
н275	567747.20	4415426.23
н276	567765.28	4415457.48
н277	567739.54	4415459.35
н278	567726.89	4415464.27
н279	567733.63	4415478.70
н280	567744.14	4415494.05
н281	567716.41	4415492.07
н282	567698.58	4415485.79
н283	567643.93	4415443.55
н284	567636.60	4415430.34
н285	567634.44	4415394.45
н286	567611.30	4415363.78
н287	567611.80	4415343.04
н288	567608.93	4415325.46
н289	567594.70	4415312.12
н290	567589.10	4415297.67
н291	567595.26	4415284.03
н292	567592.31	4415247.32
н293	567594.96	4415237.00
н270	567638.15	4415235.42
н294	568469.97	4416202.82
н295	568500.89	4416208.90
н296	568527.18	4416217.86
н297	568549.78	4416230.60
н298	568576.58	4416253.97
н299	568586.22	4416267.56
н300	568600.34	4416294.80
н301	568609.35	4416324.68
н302	568628.68	4416354.42
н303	568648.39	4416371.44
н304	568649.20	4416385.11
н305	568645.64	4416397.30
н306	568634.64	4416410.54
н307	568617.04	4416420.15
н308	568602.14	4416424.10
н309	568583.48	4416425.31
н310	568569.51	4416427.39
н311	568565.07	4416443.33
н312	568564.40	4416461.08
н313	568566.55	4416480.67
н314	568564.05	4416501.25
н315	568564.79	4416550.75
н316	568557.67	4416575.14
н317	568542.87	4416584.69
н318	568530.52	4416570.87

Обозначение характерных точек границ	Координаты (местная)	
	X	Y
<b>11:03:0201001:3У1(2)</b>		
н319	568520.95	4416554.20
н320	568515.15	4416542.14
н321	568522.19	4416512.15
н322	568545.19	4416425.87
н323	568548.31	4416393.08
н324	568543.52	4416375.47
н325	568521.92	4416328.55
н326	568506.22	4416317.17
н327	568481.80	4416307.25
н328	568416.97	4416295.99
н329	568398.56	4416281.67
н330	568390.27	4416262.06
н331	568395.04	4416241.62
н332	568406.12	4416223.14
н333	568430.88	4416210.88
н334	568450.39	4416204.97
н294	568469.97	4416202.82